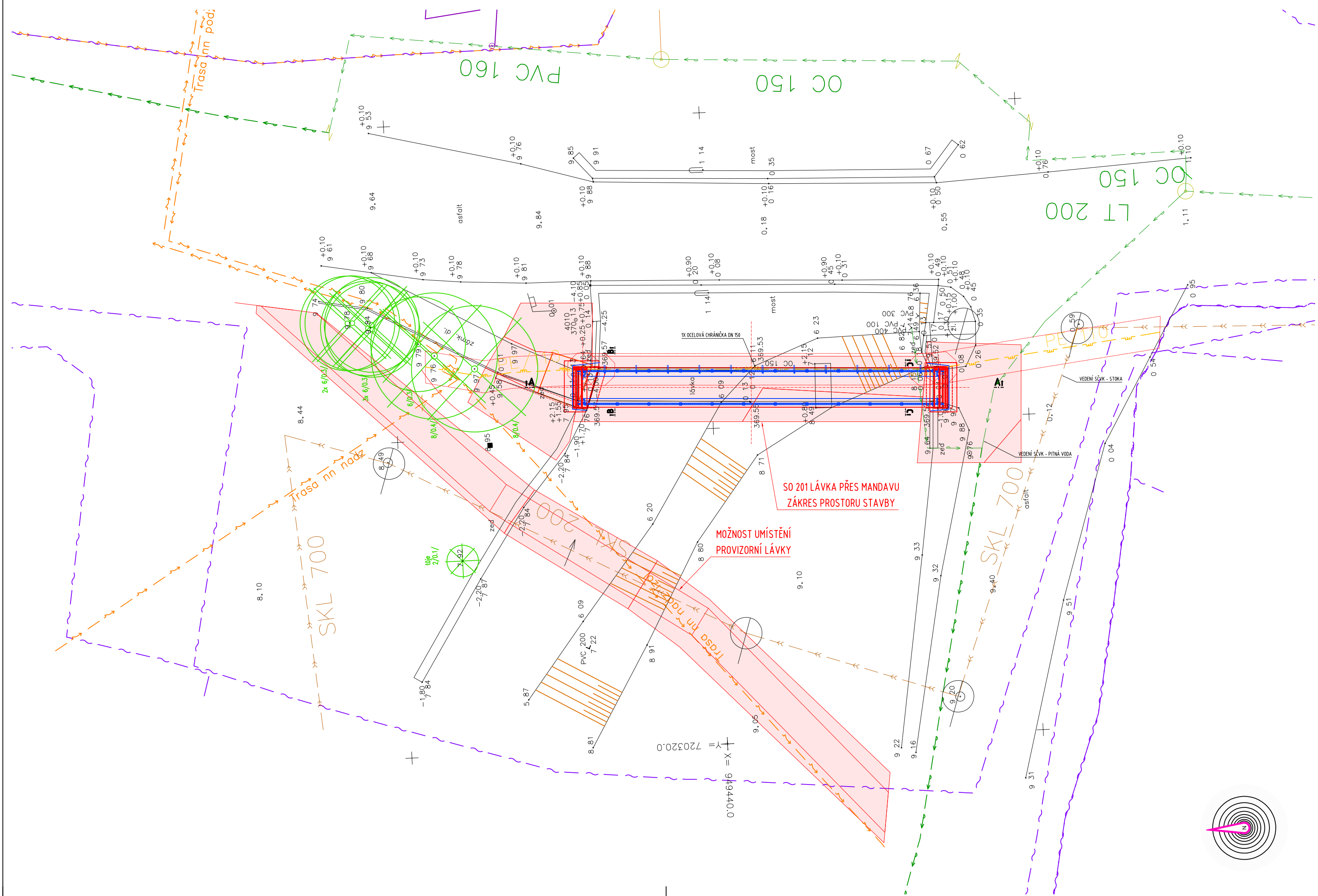


KOORDINAČNÍ SITUACE 1:200




LEGENDA BAREV ZÁBORŮ:

- ZÁBOR TRVALÝ - ZEMĚDĚLSKÉ PŮDY
- ZÁBOR TRVALÝ - OSTATNÍ PLOCHY
- ZÁBOR DOČASNÝ NAD 1 ROK - ZEMĚDĚLSKÉ PŮDY
- ZÁBOR DOČASNÝ NAD 1 ROK - OSTATNÍ PLOCHY
- ZÁBOR DOČASNÝ DO 1 ROKU

- HRANICE - TRVALÝ ZÁBOR
- HRANICE - DOČASNÝ ZÁBOR NAD 1 ROK
- HRANICE - DOČASNÝ ZÁBOR DO 1 ROKU
- KATASTRÁLNÍ HRANICE


Název akce :  
 RUMBURK, REKONSTRUKCE LÁVKA EV.Č. 41 UL. PRAŽSKÁ

Investor:  
 MĚSTO RUMBURK  
 tř. 9. května 1366/48  
 408 01 Rumburk



Název části :  
 SITUAČNÍ VÝKRESY

Označ. části :  
 C

<div><div>VANER</div><div>S. R. O.</div></div> <div>PROJEKTOVÁ KANCELÁŘ</div>	Vypracoval	TICHÁ KAROLÍNA		zak. číslo	18-12-059
	Zodp. projektant	ING.T.HUMPAL		datum	05/2019
	Techn. kontrola	ING.L.VANER		stupeň	DUSP/PDPS
	Investor	MĚSTO RUMBURK		měřítko	1:200
Adresa : V Horkách 101/1 460 07 Liberec 9 tel.: 485 152 532	Příloha :  KOORDINAČNÍ SITUAČNÍ VÝKRES			č. přílohy:  C.3	paré: